

# Bevölkerung



STADT SAALFELD / SAALE

## Einwohner zum 30.06.2011

gesamt	26.670
davon	
weiblich	13.769
männlich	12.901

## Natürliche Bevölkerungsbewegung zum 31.12.2010

Lebendgeborene	196
davon	
weiblich	100
männlich	96
Gestorbene	343
davon	
weiblich	191
männlich	152

## Räumliche Bevölkerungsbewegung zum 31.12.2010

Zuzüge	1.073
davon	
weiblich	528
männlich	545
Fortzüge	1.083
davon	
weiblich	538
männlich	545

## Behördenstandort

- Amtsgericht
- Agentur für Arbeit/Jobcenter
- Grundbuchamt
- Katasteramt
- Landratsamt
- Polizeidirektion
- Polizeiinspektion

## **Medienstandort**

- Allgemeiner Anzeiger – Geschäftsstelle Saalfeld-Rudolstadt
- marcus-Verlag GmbH
- MDR Landesfunkhaus Erfurt, Regionalbüro Saalfeld
- Ostthüringer Zeitung – Kreisgeschäftsstelle/Lokalredaktion
- Saale-Info-Kanal (Priv. Regionalfernsehen)
- SRB (Das Bürgerradio im Städtedreieck)

## **Kliniken und Kureinrichtungen**

- Heilstollen Saalfelder Feengrotten
- Klinik Bergfried –Dr. Ebelt Fachklinik für Psychosomatik und Psychotherapie
- Thüringen-Kliniken „Georgius Agricola“ Saalfeld-Rudolstadt gGmbH (Medizinisches Lehrkrankenhaus der FSU Jena)

## **Bildung/Schulen**

- 2 Förderschulen
- 2 Gymnasien
- Kreismusikschule
- Kreisvolkshochschule
- private Musikschule
- 3 Regelschulen
- 4 Staatliche Grundschulen, davon eine in Trägerschaft der evangelisch-lutherischen Kirche Thüringen

## **Weiterführende Schulen**

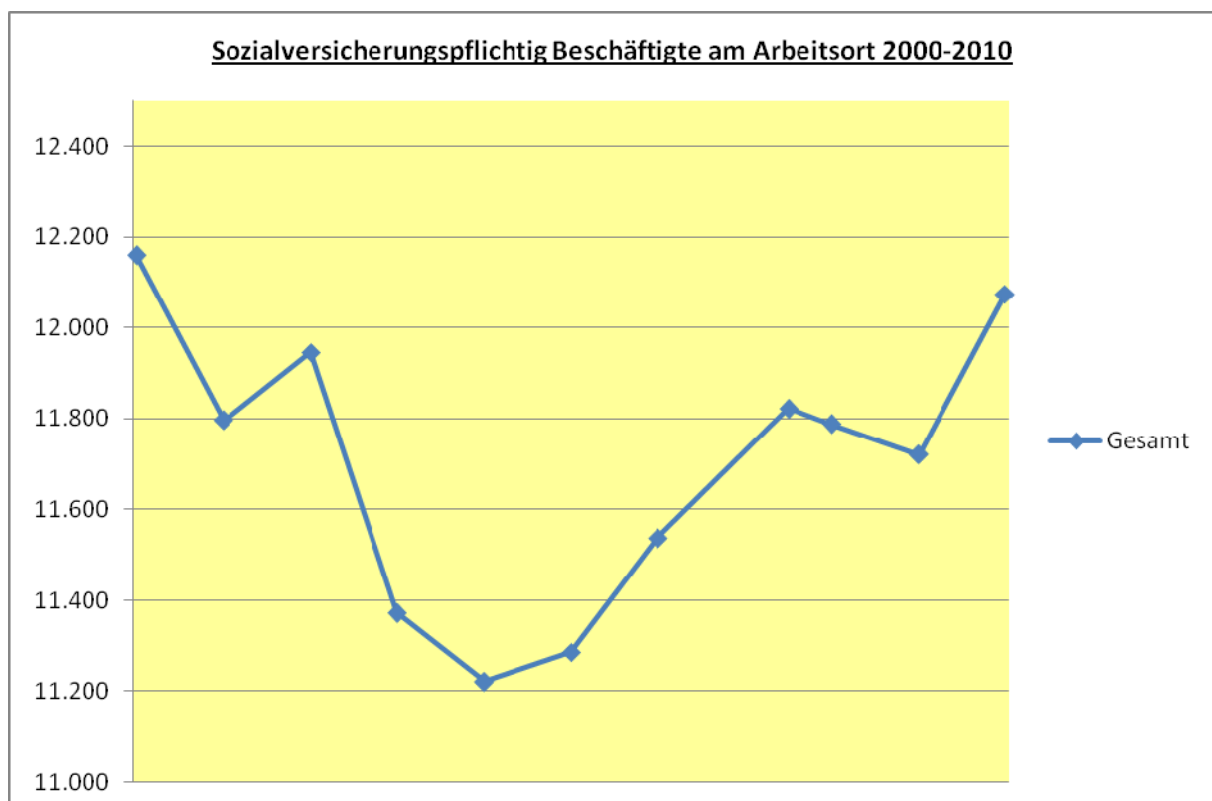
- Akademie für Informatik
- Bildungswerk der Thüringer Wirtschaft
- Bildungszentrum Saalfeld GmbH
- Deutsches Erwachsenen-Bildungswerk i. Thür. e. V.
- Euro-Schulen Saalfeld-Rudolstadt
- Medizinische Fachschule
- Sabel-Schule (Privatschule)
- Staatliche Berufsbildende Schule
- ver.di Bildungsstätte Saalfeld

# Arbeitsmarkt

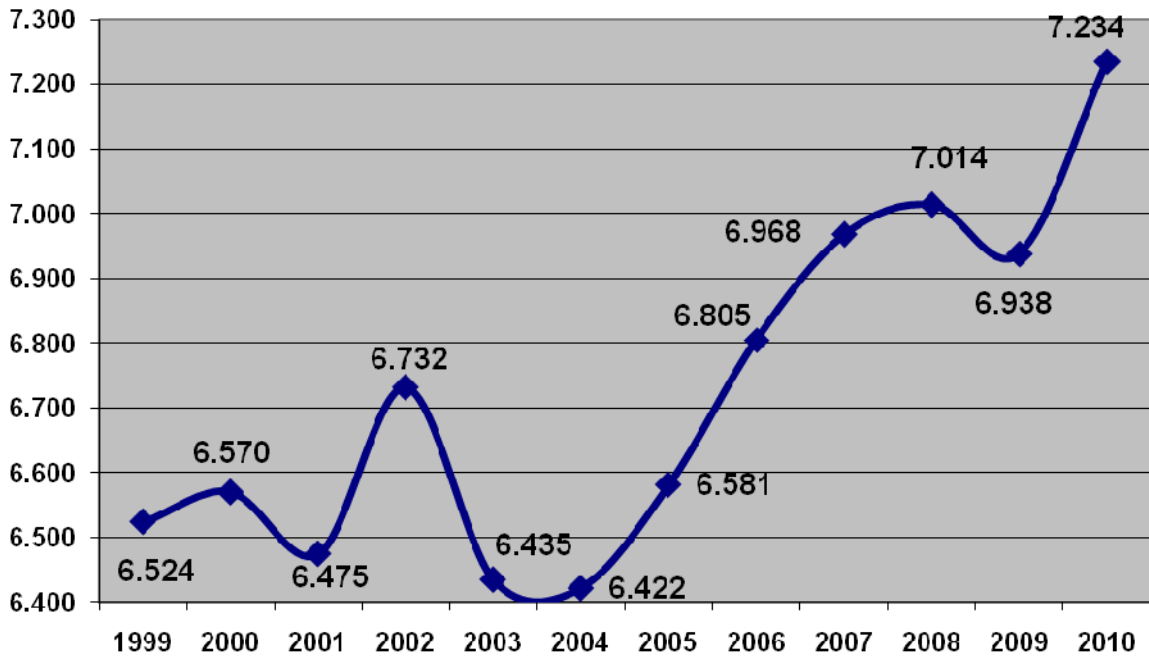
## Sozialversicherungspflichtig Beschäftigte am Arbeitsort nach Erwerbsstruktur zum 30.06.10

<b>Gesamt:</b>	<b>12.074</b>
davon	
Baugewerbe	742
Energie- und Wasserversorgung	*
Erziehung und Unterricht	374
Gastgewerbe	279
Gesundheits- und Sozialwesen	2.680
Grundstücks- und Wohnungswesen	99
Handel (einschl. Kfz-Handel)	1.550
Finanz- und Versicherungswesen	290
Land- und Forstwirtschaft	*
Öffentliche Verwaltung und Verteidigung	1.144
Sonstige öffentl. und private Dienstleistung	298
Sonstige wirtschaftliche Dienstleistung	693
Verarbeitendes Gewerbe	2.239
Verkehr- und Nachrichtenwesen/Lagerei	720

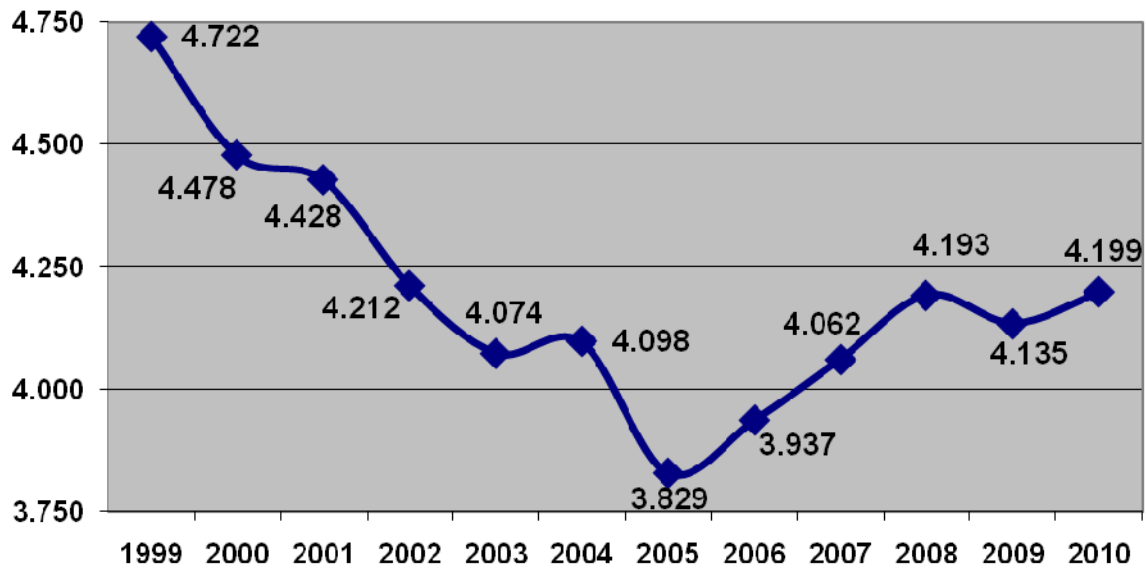
\* Zahlenwert unbekannt



**Einpendler nach Saalfeld jeweils zum 30.06.**

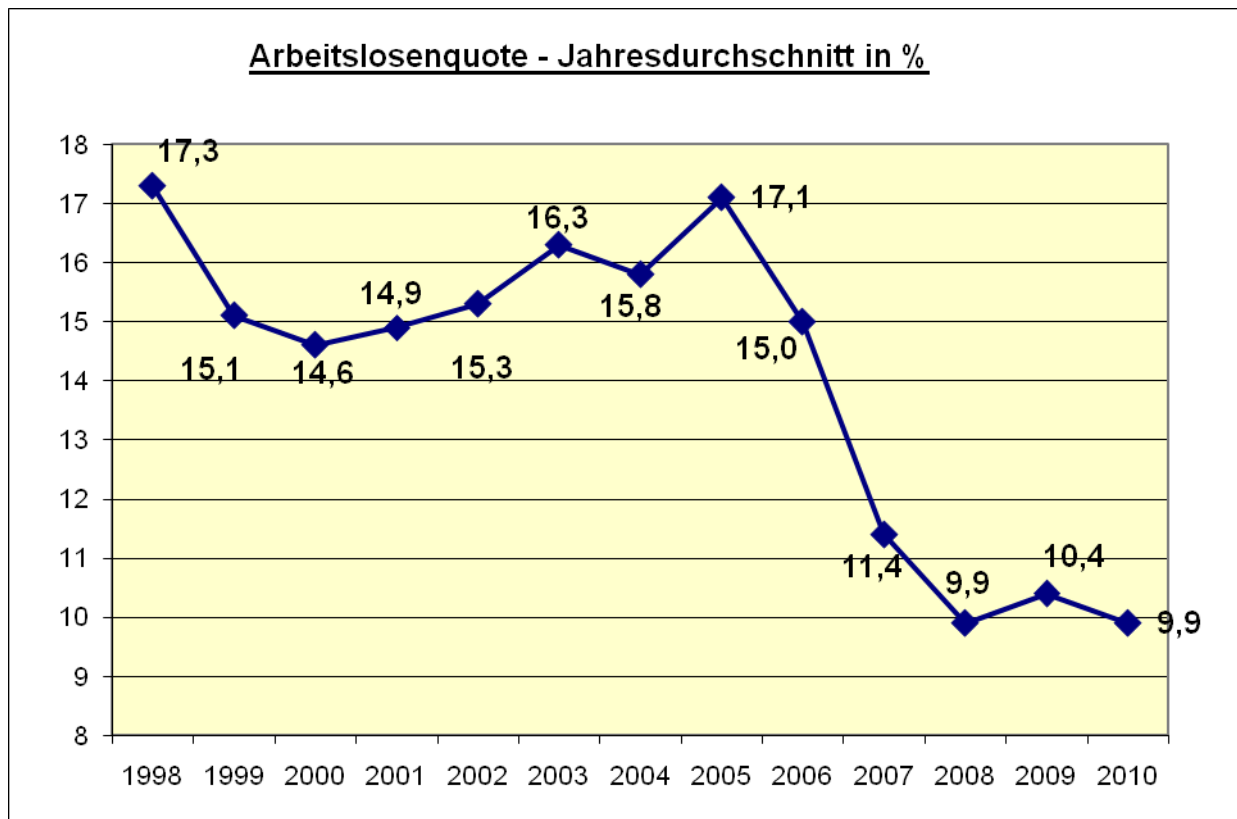


**Auspendler aus Saalfeld jeweils zum 30.06.**



## Arbeitslosenquote

alle zivilen Erwerbspersonen – Jahresdurchschnitt



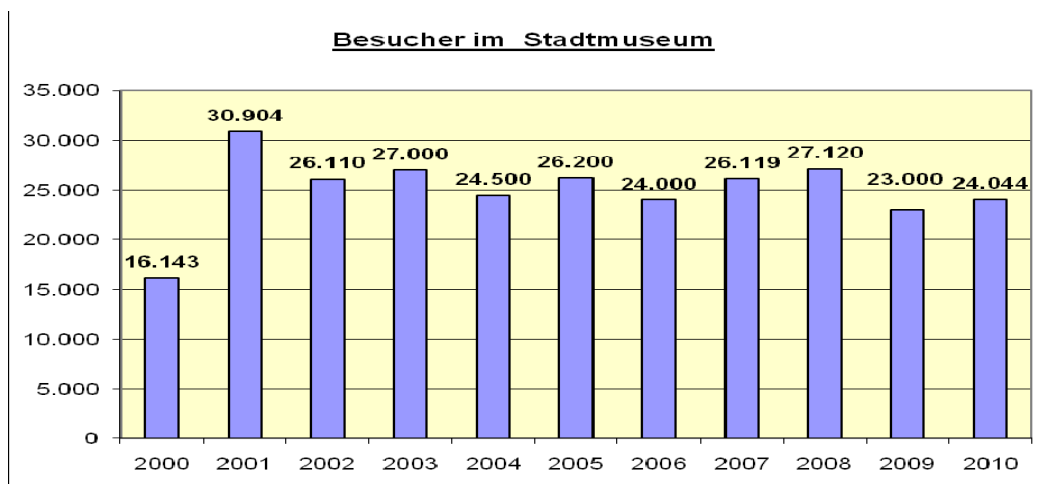
## Kirchen

- Gertrudiskirche Saalfeld-Graba
- Johanneskirche Saalfeld
- Kapelle Aue am Berg
- Marienkirche Saalfeld-Gorndorf
- Martinskapelle Saalfeld (Radfahrkapelle)
- Nikolaus Kapelle Köditz
- Pfarrkirche Oberritz
- Römisch-Katholische Kirche Corpus Christi

## Kulturstätten/Museen

- Denkmale Prinz Louis Ferdinand
- Erlebniswelt Saalfelder Feengrotten mit Schaubergwerk (altes Alaunschieferbergwerk), Feenweltchen, Grottoneum und Handwerkerhof
- Freilichtbühne am Hohen Schwarm
- Historischer Stadtkern, Marktplatz, Historisches Rathaus

- Industriedenkmal Grabaer Schraubenfabrik
- Jugend- und Stadtteilzentrum Gorndorf
- Jugendzentrum Kleiststraße
- Kino „Cineplex“ mit 4 Sälen, davon einmal 3-D, 465 Sitzplätze
- Kultur- und Tagungszentrum MEININGER HOF
- Kunstufer Remschütz
- Park und Schlösschen Kitzerstein
- Park und Villa Bergfried
- Saale-Galerie
- Schlosskapelle im ehemaligen Residenzschloss
- Stadtmuseum im ehemaligen Franziskanerkloster
- Stadttore, Stadtmauer



## Bibliotheken

Bibliotheken	2
Medienbestand	82.446
davon Bücher	66.438
Tonträger	16.008
Zeitschriftenabos	88
Besucher 2010	60.973
Entleihungen in 2010	180.003
durchgeführte Veranstaltungen	147

## Sportstätten

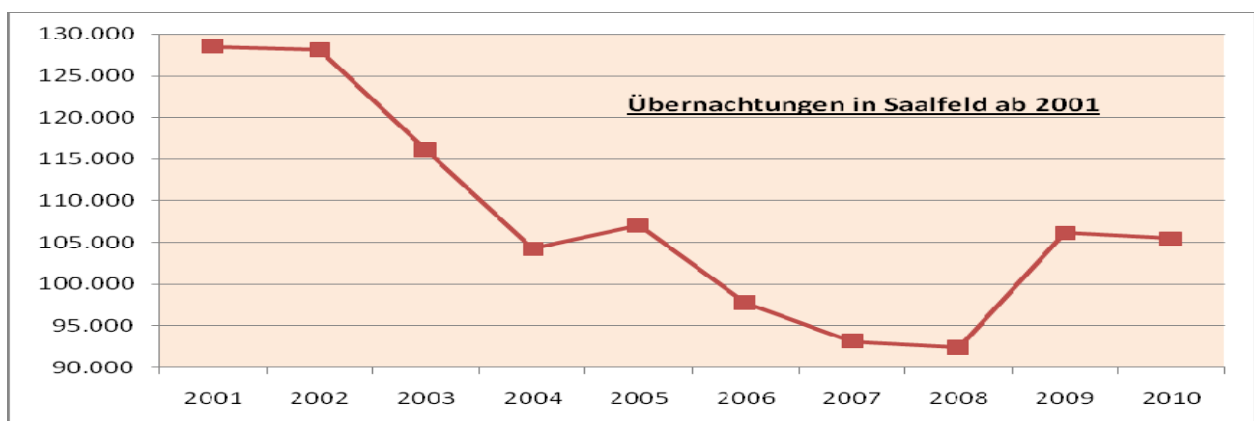
- Bowling- und Kegelbahnen
- Dreifelderhallen
- Freibad
- Go-Kartbahn
- Hochseilgarten
- Schützenanlagen
- Schwimmhalle mit Sauna
- Skater- und BMX-Strecken
- Sportplätze
- Tennisplätze
- Fitnesscenter mit Squash

## Fremdenverkehr

- Hotels
- Pensionen
- Gasthäuser
- Privatvermietungen

## Übernachtungen (31.12.2010)

Übernachtungen insgesamt	105.508
davon ausländische Gäste	2.646
Aufenthaltsdauer (Ø Tage)	4,0
davon ausländische Gäste	2,3



## Verkehrsanbindung

ICE Haltepunkt München-Berlin-Hamburg

A 9 München-Berlin 35 km

A 4 Dresden-Eisenach 40 km

A 71 Erfurt-Schweinfurt 40 km

## Flughäfen

Erfurt Entfernung 60 km

Hof 91 km

Leipzig 130 km

Nürnberg 131 km

Verkehrslandeplatz Rudolstadt-Groschwitz 15 km

## Wetter 2010

Jahresmitteltemperatur 8,21°C

Sommertage max. 25 °C 43

heiße Tage über 25 °C 17

Sonnenstunden 1.571,8

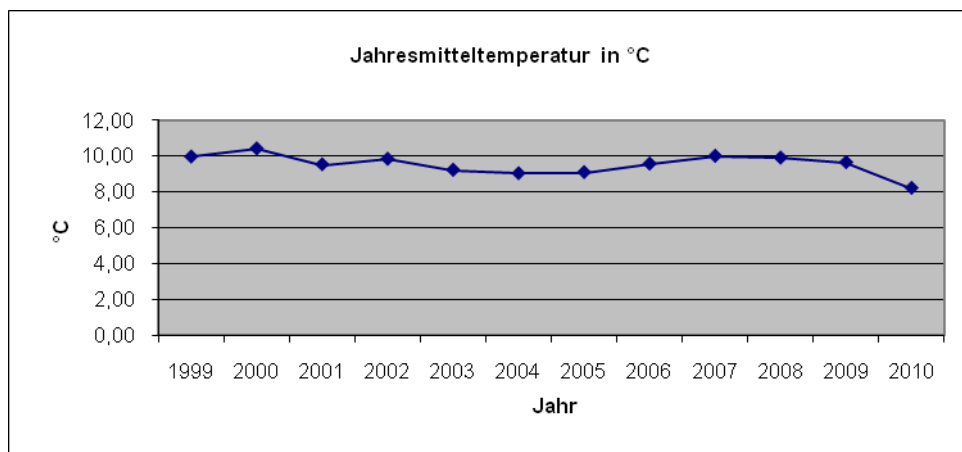
Regentage 170

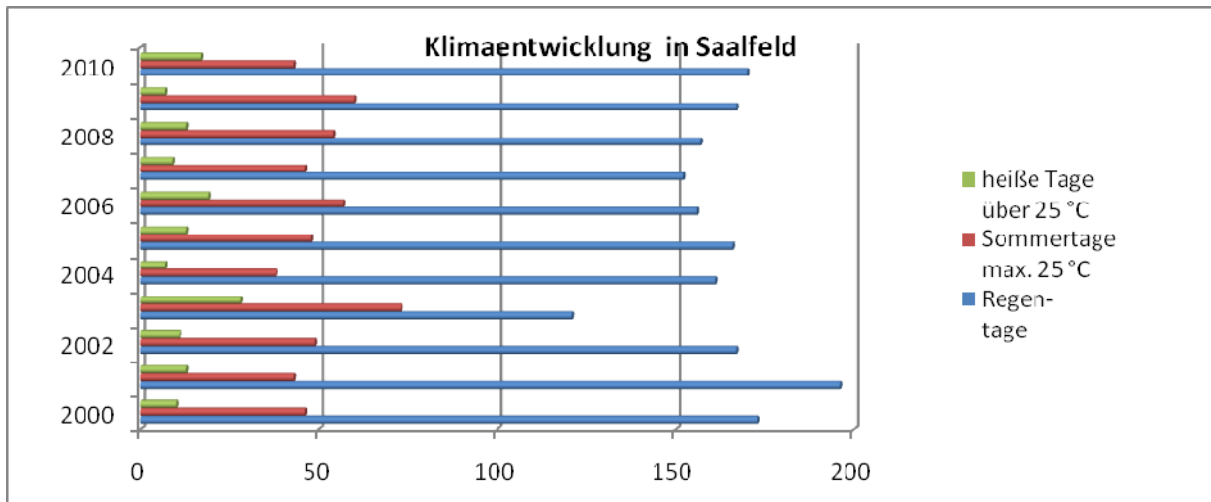
Niederschlagsmenge in mm 813,4

stürmische Tage 17

Windgeschwindigkeit Ø 1,42

## Klimaentwicklung in Saalfeld





### Öffentlicher Personen- und Nahverkehr

Buslinien	108
davon	
Überlandlinien	96
Stadtlinien	12
Anzahl fahrender Busse	222
Länge des Streckennetzes	2.382 km